



TRAVEL

sensations

12 jours & 9 nuits — Fly & drive

Nature

Plage

Aventure

Selfdrive

Slow Tourism

La Réunion

La Réunion, terre de sensations

www.travel-sensations.com



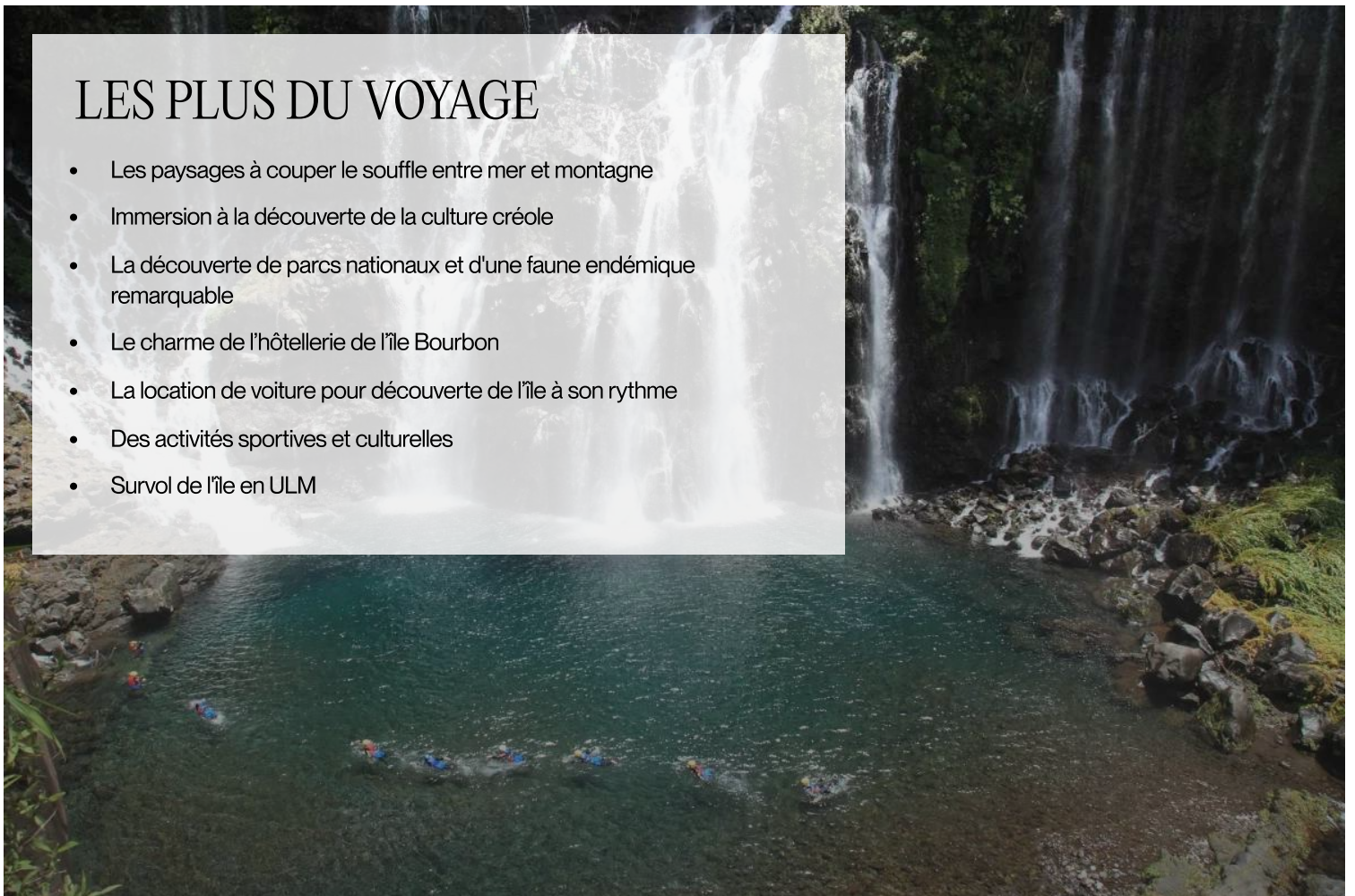
La réunion, terre de sensations

Fly & drive

Découvrez les trésors cachés de l'île de La Réunion à travers des activités culturelles en explorant ses villages pittoresques et en goûtant à sa délicieuse cuisine créole. En parallèle, vibrez au rythme de sensations fortes avec des activités sportives telles que la randonnée en montagne ou aquatique ainsi que le canyoning. Pour une expérience inoubliable, envolez-vous en ULM au-dessus des majestueux paysages réunionnais, offrant une vue imprenable sur ses reliefs volcaniques, ses cascades époustouflantes et ses plages paradisiaques. Ce circuit vous promet une aventure inégalée, mêlant charme, culture et adrénaline au cœur de l'océan Indien.

LES PLUS DU VOYAGE


- Les paysages à couper le souffle entre mer et montagne
- Immersion à la découverte de la culture créole
- La découverte de parcs nationaux et d'une faune endémique remarquable
- Le charme de l'hôtellerie de l'île Bourbon
- La location de voiture pour découverte de l'île à son rythme
- Des activités sportives et culturelles
- Survol de l'île en ULM





PROGRAMME

12 jours & 9 nuits





JOUR

01

Envol pour Saint Denis



JOUR

02

Arrivée à Saint-Denis – Hell Bourg

Arrivée à l'aéroport de Saint-Denis de la Réunion, accueil par notre partenaire sur place et remise de votre carnet de voyage. Mise à disposition de votre véhicule à l'aéroport auprès de notre partenaire local. Commencez votre circuit vers Saint-André à la rencontre de cette orchidée qui a fait la réputation mondiale de la Réunion, mais également pour son savoureux et alléchant parfum. Connue de génération en génération, la Plantation Vanille Roulouf, étend son savoir-faire et vous permettra de connaître toutes les étapes indispensables à la culture si particulière de la vanille. Départ pour le cirque de Salazie. Le vert paradis de la haute villégiature avec ces nombreux hameaux et ces cascades qui longe la route de la rivière des mâts, dont la cascade blanche, une des plus hautes du monde, la très belle Voile de la Mariée ou encore le célèbre « pisse en l'air » qui tombe directement sur la route. Emprunter le sentier qui entoure le Voile de la Mariée et qui démarre face à l'arrêt de bus « Château d'eau » pour vous rendre directement au pied des chutes et les voir se précipiter dans le lit de la rivière du Mât, ce spectacle d'eau représente un des plus beaux spectacles de cascades à la Réunion. Puis, vous rejoindrez Hell-Bourg labelisé parmi les « plus beaux villages de France », qui offre le charme d'une architecture typiquement créole. Là, vous pourrez vous adonner à un jeu de piste ludique qui vous permet de découvrir le cirque autrement. Si le temps le permet, ne manquez pas la visite de la Maison Folio, incontournable de Hell-Bourg au cœur du cirque de Salazie.



JOUR

03

P Petit-déjeuner D Dîner

Hell Bourg - La Nouvelle

Petit-déjeuner matinal, Départ pour vous rendre au début du sentier de randonnée dans le cirque de Mafate. Route pour Grand Ilet puis jusqu'au parking du Col des Bœufs. Randonnée Col des Bœufs > La Nouvelle Dénivelé négatif : -600 m Dénivelé positif : +600 m Temps de Marche estimé : 5h Distance : 14.8 kms Prendre la piste forestière jusqu'au Col des Bœufs puis descendre vers la Plaine des Tamarins - Traverser la Plaine des Tamarins sans emprunter la variante qui part à gauche vers Marla - Terminer par la descente escarpée vers la Nouvelle en suivant soit le sentier normal, soit le sentier du point de vue des Chênes - Arrivé à la Nouvelle, profiter d'une halte pour visiter le plus grand îlet du cirque - Le retour s'effectue par le même itinéraire ou de préférence par le Chemin Charrette pour découvrir en montée faible de nouveaux paysages.



JOUR

04

P Petit-déjeuner D Dîner

La Nouvelle - Marla

Petit-déjeuner, En cette journée, direction Marla, un autre ilet de Mafate. Randonnée La Nouvelle > Marla Dénivelé négatif : - 704 m Dénivelé positif : + 910 m Temps de marche estimé : 5h25 Distance : 10 kms Depuis La Nouvelle, prendre la direction de Marla. Vous emprunterez un sentier en courbe de niveau, à flanc de falaise végétalisée. Celui-ci ne présente aucune difficulté technique et est relativement plat, néanmoins soyez vigilant, le précipice n'est jamais très loin. Restez sur la gauche à la prochaine intersection. De nombreuses ravines seront à traverser avant une descente dans la Rivière des Galets, où vous aurez le choix de traverser à gué en prenant à droite à l'intersection ou continuez en direction de la passerelle de la stèle Joset Etheve. Une fois la stèle dépassée vous rejoindrez le sentier GR principal et bifurquerez à droite. Celui-ci vous fera passer devant le gîte de La Maison Laclos et traverser la ravine Kelval. Continuer ensuite en direction de Marla en passant devant la petite chapelle, vous apercevrez peut être quelques cerfs curieux.



JOUR

05

P Petit-déjeuner

Marla - Plaine des Cafres

Petit-déjeuner, Aujourd'hui se fera le chemin retour vers la voiture afin de continuer le circuit.

Randonnée Marla > Col des Bœufs Dénivelé négatif : - 290 m Dénivelé positif : + 500 m Temps de marche estimé : 3h30 Distance : 6,50 kms Au départ de la randonnée, suivez le GRR3 en quittant Marla en direction du Col des Bœufs. Après un premier kilomètre descendant jusqu'à Maison Laclos, cette étape consiste à une ascension quasi constante en restant toujours sur le GRR3. Continuez tout droit à la bifurcation de Maison Laclos et profitez d'une petite pause en forêt pour vous ressourcer en vous rafraîchissant dans la Rivière des Galets. Puis, vous traverserez la sublime Plaine des Tamarins un endroit idéal sur un plateau herbeux pour faire une petite pause avant d'attaquer la dernière ascension qui vous amènera au Col des Bœufs et ses 1956 mètres d'altitude ! Après avoir traversée la Plaine des Tamarins et au cours de votre dernière ascension vous arriverez au panneau "croisée chemin Ti-Col" restez sur le sentier principal (à gauche) en suivant le GRR3 en direction du Col des Bœufs ; dès lors vous atteindrez le sommet du Col des Bœufs en 45 mins environ et rajoutez 15 mins de marche jusqu'au parking surveillé du Petit-Col. Reprenez la voiture afin de vous rendre à votre prochain hébergement à la Plaine des Cafres en passant par la Plaine des Palmistes. Profitez de ce moment pour vous remettre de ces deux jours de marche.



JOUR

06

P Petit-déjeuner

Plaine des Cafres

Petit-déjeuner, Pour cette journée, rebroussez chemin en repartant vers l'est et plus précisément Saint-Benoît pour faire de la randonnée aquatique. Partez pour une aventure inoubliable en rivière au cœur d'une forêt tropicale ! Nos guides expérimentés sont là pour vous. A l'arrivée, terminez le parcours en beauté une vue magnifique sur le bassin les sœurs et profitez de nos 5000 m² de terrain. Durée de l'activité : 3h dont 2h sur l'eau ! Une descente magique adaptée à tous. Si l'envie et le temps vous le permet, vous pouvez passer par la côte est et la route des laves afin d'explorer cette partie de l'île. Vous pénétrerez au cœur du Sud Sauvage, Réunion authentique et traditionnelle, au charme créole indéniable. Différents arrêts nature vous seront offerts : Piton Ste Rose et son église Notre-Dame des laves épargnée par la coulée. Traversée de la zone du Grand Brûlé qui vous conduit jusqu'aux coulées de lave, zone hostile et inhabitée en arrière du massif de la Fournaise. Durant des années, dans des nuages de soufre, de fumée et de vapeur d'eau, le feu et la mer se sont rencontrés offrant un spectacle inouï : l'île s'agrandit à chaque fois d'une plate-forme d'une trentaine d'hectare. Continuation sur les anciennes coulées de lave du grand Brûlé en s'arrêtant sur la coulée de 2007, la plus impressionnante. Vous pouvez soit faire un arrêt à Saint-Philippe pour visiter le splendide jardin des parfums et des épices soit continuer votre route vers Saint-Pierre et parcourez les rues de cette ville folklorique.



JOUR

07

 Petit-déjeuner

Plaine des Cafres - Cilaos

Petit-déjeuner, Partez à la découverte du Piton de la Fournaise. Arrêt panoramique au Nez de Bœuf avec une vue plongeante sur la vallée de la Rivière des Remparts. Vous traverserez la Plaine des Sables, un no man's land impressionnant avec son paysage lunaire et ses scories de différentes couleurs, ses cratères millénaires, avant d'arriver au Pas de Bellecombe (2300 m d'altitude) : un immense belvédère sur le site du Volcan se découvre à perte de vue : l'Enclos Fouqué et le Piton de la Fournaise avec ses 2 sommets le Bory (2632m. d'alt) et le Dolomieu (2525m. d'alt), ses différents cratères et coulées de laves. La vision est insolite ! Route vers le Tampon où vous participerez à un atelier de rhum arrangé avec déjeuner. Vous dégusterez un déjeuner avec accord mets & rhum. Démonstration et réalisation du rhum arrangé, avec diverses explications sur les matières premières nécessaires à la fabrication de cet alcool apprécié par tous ! Après quoi, un atelier dégustation sera à l'honneur afin de goûter aux rhums faits maison, avec une multitude de saveurs. Vous repartirez chacun avec votre propre bouteille de 25cl que vous aurez vous-même confectionné. Puis direction Saint-Louis et montée dans le cirque de Cilaos par une superbe route panoramique. Différents arrêts sont prévus. Au pied du majestueux Piton des Neiges (3 070.5m d'alt), la station thermale de Cilaos est le lieu de prédilection pour les balades et la découverte de la nature.



JOUR

08

P Petit-déjeuner

Cilaos

Petit-déjeuner, Cette journée sera sous le signe de la tranquillité, où vous n'aurez juste à flâner ici et là. Afin d'y arriver, vous pourrez vous aider du rallye touristique, qui vous mènera au travers de la ville, où vous comprendrez l'histoire et la culture du village. Rencontrez Mme Techer, meilleur artisan de France, qui vous dévoilera les secrets de la broderie cilaosienne et ses « jours ». Par la suite, montez à la Roche Merveilleuse, vous surplombez le village de Cilaos, réputé pour ses thermes aux eaux bienfaitrices, son vin et ses vignobles, sa broderie et la culture de la lentille. Prenez le temps d'aller vers l'Îlet à Cordes, autre village à l'ouest du village principal où les routes se mêlent aux champs de lentilles.



JOUR

09

P Petit-déjeuner

Cilaos – Côte Ouest

Petit-déjeuner, Rejoignez la côte ouest pour vous rendre à votre dernier hébergement. Pour se faire, vous aurez la possibilité de passer via la fameuse route des Tamarins, où la vue est imprenable sur le littoral d'un côté, et les montagnes de l'autre ; ou bien passer par la route des plages, au plus proche de la mer, où vous pourrez faire des arrêts photos. Ne manquez pas le Gouffre à L'Étang-Salé ou même le Souffleur à Saint-Leu ainsi que les différents spots de surf. Près de l'hôtel se trouve la plage de Trou d'eau : là, vous pouvez louer des paddles ou kayak transparent afin d'explorer le bord de plage et sa barrière de corail.



JOUR

10

P Petit-déjeuner

Côte Ouest – survol en ULM – Marché Peï

Petit-déjeuner, En cette dernière journée complète, prenez votre voiture pour aller dans la zone de Cambaie afin de survoler en ULM la Réunion et contempler sa beauté depuis les airs. Là, vous aurez un aperçu de tout le trajet déjà parcouru ainsi que les petits coins et recoins qu'il faudra explorer lors d'un prochain voyage. Après quoi, si votre dernier jour tombe un vendredi nous vous proposons d'humer ces derniers moments d'effluves sensorielles en arpentant les étals du marché forain de Saint-Paul (de 6h00 à 18h00) le plus vaste de l'île ; Ce marché est avec celui de Saint-Pierre (le samedi matin uniquement) l'un des plus beaux de l'île. Il est également un festival de saveurs et de bonne humeur. Il fait partie de ces expériences qui mettent tous les sens en éveil, avec ce mélange d'artisanat local et ces étals de fruits et légumes, hauts en couleur. Pour pourrez y déguster les fameux bonbons piments ou samoussa ou encore gâteau patate, etc. Aussi, vous pourrez repartir les bras remplis de souvenirs de l'île à exposer chez vous ou à partager à vos proches et leur susciter l'envie de passer des vacances ici. Pour cette soirée, pourquoi par se délecter d'un verre face à la mer et croiser les doigts pour avoir un coucher de soleil digne de ce nom.



JOUR

11

Côte Ouest - Retour

Petit-déjeuner, Faites une escale dans la ville de Saint-Paul – à faire le Tour des Roches, le cimetière marin et la grotte du peuplement. Vous pouvez aussi partir à l'exploration de la ville de Saint-Denis, « capitale de l'île » où se mêlent vieilles bâtisses créoles encore intactes même si la nature comment à reprendre ses droits et l'urbanisme de la ville et ses nombreuses boutiques. Là aussi, vous pourrez comprendre l'appellation de la Réunion, où se trouvent la cathédrale, la mosquée et même le temple chinois. Puis selon l'horaire de votre vol retour, direction l'aéroport de Saint-Denis de la Réunion, restitution de votre véhicule puis envol.



JOUR

12

Fin



Sélection d'*Hotels*

CATÉGORIE

Charme

HELL BOURG

Relais des Gouverneurs



LA NOUVELLE

Le Tamaréo



MARLA

Le Bois de Couleur




PLAINE DES CAFRES

Les Quatres Saisons






 CILAOS

Le Vieux Cep



 L'ERMITAGE

Ness By D Ocean





Conditions *tarifaires*

Charme À partir de 3 000 € /pers - ch. double	Prix	Supplément single	Supplément enfant
From 01/01/2026 to 30/09/2026	3 000 €	+1650 €	
From 01/10/2026 to 30/10/2026	3 100 €	+1750 €	



INCLUS

- + Vols internationaux en ligne régulière
- + Taxes d'aéroports
- + Un accueil francophone à l'arrivée avec remise de documents
- + Tous les repas mentionnés (B=petit déjeuner ; L=Déjeuner ; D=Dîner)
- + Logement sur base de chambre double dans les hôtels mentionnés ou similaires
- + Les activités mentionnées au programme
- + Les 10 jours de location de voiture catégorie de type Renault Clio ou similaire avec Assurances

NON INCLUS

- Assurance annulation
- Toutes les entrées et excursions
- Les pourboires aux porteurs, guides et chauffeurs.
- Extras, minibar dans les hôtels et autres dépenses personnelles
- Tous services non mentionnés dans l'itinéraire ou dans les « inclus »
- Les assurances complémentaires de voyages.



AVANT DE PARTIR

Formalités

La carte d'identité belge ou le passeport. Validité de la carte d'identité ou du passeport doit couvrir la durée du séjour.

Santé

Il n'est pas demandé de vaccin particulier à moins de venir d'une région contagieuse. La mise à jour de la vaccination diphtérie-tétanos-poliomyélite est conseillée.

Monnaie

La monnaie officielle est l'Euro

Décalage Horaire

Durant notre été : + 2 h
Durant notre hiver : + 3 h

Spécialité culinaire

Le rougail saucisse

Électricité

220V



MÉTÉO

Météo à l'Île de La Réunion

La période d'avril à novembre est la saison sèche, idéale pour la découverte de l'île. De fortes et courtes pluies tropicales, sous forme de cyclones, sont à prévoir en janvier, février et mars. Les températures sont nettement plus élevées.

Janv.	Févr.	Mars	Avr.	Mai	Juin	Juil.	Août	Sept.	Oct.	Nov.	Déc.
●	●	●	●	●	●	●	●	●	●	●	●

- Conseillé
- Variable
- Déconseillé

Des ouragans traversent l'île en janvier et février, ce qui peut impacter les vols, survols en hélicoptère ainsi que les activités extérieures. Juillet et août affiche des températures fraîches propice à la pratique de la randonnée. L'été, les eaux sont fraîches, pas idéale pour la baignade mais c'est la meilleure période pour l'observation des baleines.



Travel *designers*



Jessica Boheme ^{FR}

Jessica a la passion du voyage depuis toujours et a intégré notre équipe Afrique - Océan Indien. Elle a aussi visité à plusieurs reprises la Corée du Sud et y élabore de superbes itinéraires originaux. Son professionnalisme, sa bonne humeur communicative, sa réactivité, sa connaissance des destinations en font une de nos valeurs sûres.



TRAVEL

sensations

Contact

www.travel-sensations.com

Infos supplémentaires
