



TRAVEL

sensations

14 jours & 13 nuits — Prêt-à-partir

Culture

Nature

Urbain

Selfdrive

Slow Tourism

*Canada*

# Le Quebec authentique



# Le quebec authentique

## Prêt-à-partir

Bienvenue dans la région de Québec, terre de contrastes et d'authenticité ! Entre nature grandiose et villes vibrantes, explorez Montréal, Québec et Charlevoix, laissez-vous charmer par le fjord du Saguenay et suivez le fleuve Saint-Laurent au fil de vos découvertes.

## LES PLUS DU VOYAGE

Nous vous proposons une immersion authentique, entre nature préservée et rencontres chaleureuses, loin du tourisme de masse.

- Exploration des villes et des grands espaces hors des sentiers battus.
- Observation privilégiée des baleines et des ours dans leur environnement naturel.
- Séjours en hébergements de charme.
- Possibilité d'étendre votre voyage pour explorer d'autres régions.





# PROGRAMME

14 jours & 13 nuits





JOUR

01

## *Envol vers Montreal*

Arrivée à l'aéroport de Montréal. Bienvenue dans la ville aux cent clochers !  
Transfert libre dans Montréal.



JOUR

02

**P** Petit-déjeuner

## Montreal

### Demi-journée de visite à pied du vieux Montréal avec votre guide

La ville de Montréal se compose de cinq principaux quartiers : le Plateau du Mont-Royal, le centre-ville, le vieux Montréal, le quartier latin et le parc du Mont-Royal.

Vous arpenterez les rues avec votre guide local et visiterez les principales places publiques au charme d'antan :

- La **place d'Armes** : il vous suffira de lever les yeux pour admirer le style néogothique de la basilique Notre Dame, les lignes verticales de l'édifice Aldred, ou encore le vieux séminaire de Saint Sulpice, le plus vieil immeuble de ce quartier de Montréal.
- La **place Jacques-Cartier** : il s'agit d'une rue piétonne où vous verrez beaucoup d'artistes de rue et autres caricaturistes avec une ambiance bon enfant.
- Au fil de votre promenade, un détour se fera par la rue Saint-Jacques surnommée « la petite Wall street du Canada »
- Enfin, vous flânerez sur le **Cours Le Royer** pour vous imprégner de sa douceur de vivre et de sa quiétude.

Tout au long de votre promenade à arpenter les rues du vieux Montréal, vous ferez des détours inédits et quelques arrêts pour déguster les spécialités locales.

*Note : la visite de la basilique Notre-Dame n'est pas incluse dans cette demi-journée.*

*Note: 2 heures de visite, en petits groupes.*

**Cet après-midi, vous découvrirez Montréal à votre rythme.**



JOUR

03

**P** Petit-déjeuner

## Montreal - Québec

Prise en charge de votre véhicule de location à Montréal.

Route entre Montréal et la ville de Québec.

Vous emprunterez la route touristique du chemin du Roy, connue pour ses points de vue panoramiques à couper le souffle. Tout au long de votre trajet, vous longerez le fleuve Saint-Laurent et traverserez la ville de Trois-Rivières ainsi que de magnifiques villages québécois.

*Durée : environ 3 heures de route.*

Visite guidée à pied de la ville de Québec.

Berceau de la civilisation française en Amérique du Nord, Québec et surtout son centre historique renferment de nombreux trésors.

Il n'y a qu'à pied que l'on se rend bien compte des bijoux du centre historique de la ville, inscrite au Patrimoine Mondial de l'Unesco. Votre guide vous emmènera en Basse et Haute ville, à la découverte des monuments, ruelles et façades qui font sa renommée.

Vous vous promènerez dans la charmante ville fortifiée, avec comme décor le Château Frontenac et sa vue sur le Fleuve St-Laurent, les Plaines d'Abraham-Citadelle, le couvent des Ursulines, l'Hôtel de Ville ou le Séminaire. Les arrêts en Basse ville vous feront découvrir le Vieux-Port, et la "Place Royale", connue comme étant le lieu de naissance de la ville de Québec. Vous arriverez enfin sur la rue du Petit-Champlain, l'une des plus anciennes rues commerciales en Amérique du Nord.



JOUR

04

## *Quebec - Ile d'Orleans - Quebec*

Journée libre de découverte des richesses de l'île d'Orléans.

Située à quelques kilomètres de Québec et reliée par un pont, l'île d'Orléans regorge de magnifiques trésors. En chemin nous vous suggérons de faire un arrêt pour admirer les impressionnantes chutes de Montmorency. Puis, l'île d'Orléans vous accueillera pour cette journée riche en diversité. Vous partirez à la découverte de ses six somptueux villages au fil de sa sublime route touristique, avec des arrêts autour du terroir et de la pomiculture et de la viticulture. L'île est aussi riche en découvertes et activités en hiver.

*Des suggestions d'arrêts vous seront proposées dans votre carnet de voyage.*



JOUR

05

## *Quebec - Kamouraska*

Route entre Québec et Kamouraska.

Vous emprunterez la route du Bas Saint-Laurent, en passant par de jolis villages typiques.

*Durée : environ 2 heures de route (sans arrêts).*

*Des suggestions d'arrêts pour seront proposées dans votre carnet de voyage.*

Journée libre à Kamouraska.

Ce magnifique village fait partie de l'Association des Plus Beaux Villages du Québec. L'architecture de ses anciennes demeures y est extrêmement bien conservée et dévoile les richesses de son passé.



JOUR

06

## *Kamouraska - Parc National du Bic - Le Bic*

Route entre Kamouraska et le Parc National du Bic.

La route du fleuve, route 132, traverse sur ce tronçon, encore et toujours de jolis petits villages et il est toujours agréable de s'arrêter admirer les panoramas sur le fleuve ou pique-niquer depuis les sympathiques haltes routières du Québec ! De belles et courtes randonnées, facilement accessibles, s'offrent à vous sur ce parcours.

*Durée : environ 1h20 de route sans arrêt.*

Journée libre de découverte du parc national du Bic.

Le Parc National du Bic vous attend avec son somptueux décor d'îles et de sentiers de randonnées. Ce parc de 33 km<sup>2</sup> est un condensé de beautés naturelles avec ses anses, ses baies, ses îles et ses montagnes.

Connu pour ses admirables couchers de soleil, vous aurez le choix entre la marche, l'observation des phoques ou une randonnée à vélo sur les 15 km de sentiers cyclables du parc.



JOUR

07

## *Le Bic*

Journée libre à la découverte de la région du Bas Saint Laurent.

La région du Bas-Saint-Laurent au Québec est située sur la rive sud du fleuve Saint-Laurent, à l'est de la province. Elle est caractérisée par une nature abondante et diversifiée, avec des montagnes, des rivières, des lacs et des forêts. Les villes et villages de la région ont conservé leur charme et leur authenticité, offrant ainsi une expérience de vie unique aux visiteurs.

*Selon vos attentes, nous vous orienterons vers différentes étapes dans votre carnet de voyage.*



JOUR

08

## *Trois-Pistoles – Les Escoumins – Les Bergeronnes*

Route depuis Le Bic vers Trois-Pistoles.

*Durée : environ 30 minutes de route.* Traversée en ferry depuis Trois Pistoles vers les Escoumins.

Vous vous rendez dans la petite ville de Trois-Pistoles pour la traversée du fleuve Saint-Laurent en ferry (traversier) pour vous rendre dans la ville des Escoumins.

*Durée : 1h30 de traversée environ. Note : traversée a régler sur place.*

Temps libre à Tadoussac avec promenade sur le sentier de la Pointe de l'Islet.

Promenez-vous sur la majestueuse Baie de Tadoussac, jusqu'à la Pointe de L'Islet.

Un sentier a été parfaitement aménagé pour profiter de la Baie et de son panorama exceptionnel. Avec un peu de chance, vous croiserez peut-être des bélugas !

Continuez votre balade dans le charmant village de Tadoussac.



JOUR

09

## *Parc National du Fjord-du-Saguenay*

Croisière d'observation des baleines en zodiac électrique.

Au départ de la marina des Escoumins, embarquez pour une croisière en zodiac électrique en plein cœur de l'Estuaire du Saint-Laurent, le plus beau site d'observation des baleines au monde ! Dans une ambiance intime, montez à bord d'un zodiac pour une observation privilégiée, respectueux des mammifères car non bruyant et équipé d'une coque protectrice pour les baleines. Les plus beaux spécimens marins tels que la baleine à bosses, la baleine bleue, le rorqual commun ou encore le phoque dans un cadre merveilleux et magique où le temps semble s'être arrêté. Vous profiterez de cette parenthèse nature où la mer, l'animal et l'homme se côtoient en toute sérénité au ras de l'eau.

*Note : 36 passagers. Durée : environ 2h30 de navigation.*

Demi-journée de découverte du Fjord du Saguenay, rive nord, entre Chicoutimi Nord et Tadoussac.

Cette ancienne vallée glaciaire, longue de 100 km à l'intérieur des terres, renferme de nombreux trésors. Selon vos envies, nous vous conseillerons diverses sorties nature et/ou culture :

- Découverte de villages pittoresques autour du fjord. La succession d'anses, de baies et de villages font le charme du fjord.
- Observation de la faune sauvage et des oiseaux migrateurs. Le fjord abrite dans ses falaises de nombreux couples nicheurs de faucons pèlerins.
- Randonnées dans le Parc National du Fjord-du-Saguenay (secteur Sainte-Marguerite). Plus de 300 km<sup>2</sup> de rives sont aujourd'hui protégées par ce parc et divers sentiers ont été créés afin de profiter de vues panoramiques sur le fjord, ou d'observer la migration des belugas depuis un joli point de vue.

Route vers L'Anse Saint-Jean, en faisant le tour du Fjord-de-Saguenay, depuis la rive nord jusqu'à la rive sud.

Cette ancienne vallée glaciaire, longue de 100 km à l'intérieur des terres, renferme de nombreux trésors. Selon vos envies, nous vous conseillerons diverses sorties nature et/ou culture :



- Randonnées dans le Parc National du Fjord-du-Saguenay (secteur Sainte-Marguerite). Plus de 300 km<sup>2</sup> de rives sont aujourd'hui protégées par ce parc et divers sentiers ont été créés afin de profiter de vues panoramiques sur le fjord, ou d'observer la migration des belugas depuis un joli point de vue.
- Découverte de villages pittoresques autour du fjord. La succession d'anses, de baies et de villages font le charme du fjord.
- Observation de la faune sauvage et des oiseaux migrateurs. Le fjord abrite dans ses falaises de nombreux couples nicheurs de faucons pèlerins.



JOUR

10

## *L'Anse-Saint-Jean*

Journée libre sur la rive sud du Fjord du Saguenay dans le secteur de l'Anse Saint Jean.

L'Anse Saint Jean, certainement l'un des plus beaux villages du Fjord du Saguenay, labellisé Plus Beaux Village du Québec, de nombreuses activités et découvertes vous attendent ici. Ses nombreuses petites boutiques et restaurants/café (voir nos bonnes adresses), son pont couvert et sa magnifique vue panoramique sur l'anse sont autant d'atouts qui font le charme de ce village.

Le parc national du Fjord du Saguenay, ses magnifiques points de vue et randonnées sont aussi tout proches.

A l'automne, la région est magnifique et les couleurs flamboyantes !



JOUR

11

## *Baie-Saint-Paul*

Route entre l'Anse-Saint-Jean et Saint-Siméon.

*Durée : environ une heure de route.*

Sortie en kayak de mer sur le fleuve Saint-Laurent.

Entouré de montagnes, Saint-Siméon se trouve à être à la croisée des chemins qui relie Charlevoix à la Côte-Nord et au Saguenay. C'est un village en pleine nature, parfait pour partir à l'aventure. Vous aurez la chance de pagayer dans le Parc marin du Saguenay-Saint-Laurent, un lieu magnifique où il est possible d'observer la faune marine, telles des bélugas, petits rorquals ou phoque commun. Votre guide local partagera avec vous sa passion de sa région et de la vie marine.

*Durée : environ 3 heures au total, avec présentation des règles sécuritaires.*

*Note : accessible à tous en bonne condition physique, enfants à partir de 4 ans.*

Route entre Saint-Siméon et Baie Saint-Paul.

Nous vous conseillons d'emprunter la magnifique Route du Fleuve jalonnée de magnifiques paysages et longeant le Saint Laurent.

*Durée : environ 1h15 de route.*

Après-midi libre à Baie Saint-Paul.

Découvrez le charme incontestable de la Baie-Saint-Paul, ville nichée au creux d'une vallée bucolique. Artistes et artisans y viennent nombreux chaque année pour s'inspirer et exposer leur création, notamment au Carrefour culturel Paul-Médéric, en plus de nombreuses expositions dans plus de 30 galeries d'art.



JOUR

12

## *Baie-Saint-Paul*

Journée libre à Baie Saint-Paul et dans le Parc National des Grands Jardins.

Découvrez le charme incontestable de la Baie-Saint-Paul, ville nichée au creux d'une vallée bucolique. Artistes et artisans y viennent nombreux chaque année pour s'inspirer et exposer leur création, notamment au Carrefour culturel Paul-Médéric, en plus de nombreuses expositions dans plus de 30 galeries d'art.

Puis, à environ une trentaine de kilomètres du centre ville, évadez-vous dans un environnement naturel grandiose dans le Parc National des Grands Jardins. Vous pourrez admirer la région depuis les hauts sommets, découvrir la faune et la flore particulière ici, vous vous retrouverez au cœur de la taïga, au creux d'une ancienne vallée glaciaire. De belles randonnées au programme !



JOUR

13

## Wendake

Journée libre dans la région de Charlevoix au Québec.

Dans votre carnet de voyage, nous vous proposerons différentes routes et étapes que vous pourrez agrémenter à votre guise afin de profiter au maximum des charmes de cette région.

- Étapes du terroir : avec des arrêts agrotouristiques de Petite-rivière-Sainte-François à La Malbaie. Des artisans et producteurs vous ouvrent leurs portes pour vous faire goûter cidres, bières, chocolats, fromages et autres charcuteries qui font la renommée de la cuisine charlevoisienne.
- Étapes « on the road »: en empruntant la route du fleuve, l'une des plus belles routes panoramiques d'Amérique du Nord, ou bien les routes de l'arrière-pays, afin de profiter des panoramas autant que des beautés des parcs nationaux.
- Étapes culturelles : avec la visite des villages emblématiques de Charlevoix, certains chargés d'histoire tels que Baie Saint-Paul ou La Malbaie.
- Étapes nature : avec la visite de l'arrière-pays et ses parcs nationaux.
- Étape dépaysement : en vous rendant chez les Marsouins, les habitants de l'Isle-aux-Coudres, connus pour leur très grande hospitalité. Cette île de 23 km est tout indiquée pour la parcourir à vélo !

Route entre la région de Charlevoix et la réserve amérindienne de Wendake.

*Durée : environ 2 heures de route.*

Soirée amérindienne.

Au cœur de la maison longue nationale Ekionkiestha', construite de bois et d'écorces, vous participerez à une soirée entre mythes et légendes, adaptées tant aux enfants qu'aux adultes. Votre guide Huront-Wendat vous racontera leurs traditions millénaires. Au cœur de leur tipi géant, ils vous raconteront l'histoire des différentes nations encore vivantes peuplant leur ethnie sur le territoire.



JOUR

14

## *Wendake - Aéroport de Montréal*

Route entre la Réserve amérindienne de Wendake et l'aéroport de Montréal.

*Durée : environ 3 heures de route.*

Restitution de votre véhicule de location à l'aéroport de Montréal. Connexion à votre vol international.



# Sélection d'*Hotels*


CATÉGORIE

**Charme**

 MONTREAL

**Auberge La Fontaine**



 QUEBEC

**Hotel Saint Antoine**



 KAMOURASKA

**Hotel la Maison aux Coquillages**




 LE BIC

**Auberge du Mange Grenouille**





 GRANDES-BERGERONNES

## Hotel Auberge La Rosepierre



 L'ANSE-SAINT-JEAN


## Hotel Chalets sur le fjord



 BAIE SAINT-PAUL

## Gîte Nature & Pinceaux



 WENDAKE

## Hotel Musée Wendake





# Conditions *tarifaires*

<b>Charme</b> À partir de 4 490 € /pers - ch. double	Prix	Supplément single	Supplément enfant
Du 20/10/2025 au 29/10/2026	4 490 €		



**INCLUS**

**NON INCLUS**



## AVANT DE PARTIR

---

### Formalités

Tout visiteur au Canada doit posséder un passeport en cours de validité pour entrer sur le territoire. Il est conseillé aux Belges de voyager avec un passeport valide au moins 6 mois après la date de départ du Canada. Si votre passeport est sur le point d'expirer, il est fortement recommandé de le renouveler avant de partir pour éviter tout problème ou délai à votre arrivée au Canada. Les ressortissants belges sont exemptés de visa pour le Canada. Cependant, vous devez **obligatoirement** disposer d'une autorisation de voyage électronique (AVE), que vous devrez vous procurer avant le voyage.

### Electricité

Aux Canada, ils utilisent des prises de courant de type A et B. En Belgique vous avez des fiches C et E. Vous avez donc besoin d'un adaptateur pour les prises de type A et B. Les fiches de vos appareils électriques ne s'adaptent pas sans. Vous devez rechercher un adaptateur pour les prises type A et type B. Vous pouvez également choisir une multiprise de voyage qui s'adapte à plusieurs prises, ce qui est le plus courant.

### Santé

Aucune vaccination n'est requise pour les voyageurs en provenance de l'Europe.

### Décalage horaire

**Évolution du décalage horaire entre Ottawa et Paris**, en tenant compte des changements d'heure, au fil de l'année 2025 :

- Jusqu'au 8/03 : 6 heures de retard. À midi à Paris, il est 6h du matin à Ottawa.
- Du 9/03 au 29/03 : 5 heures de retard. À midi à Paris, il est 7h du matin à Ottawa.
- Du 30/03 au 25/10 : 6 heures de retard. À midi à Paris, il est 6h du



matin à Ottawa.

- Du 26/10 au 1/11 : 5 heures de retard. À midi à Paris, il est 7h du matin à Ottawa.
- À partir du 2/11 : 6 heures de retard. À midi à Paris, il est 6h du matin à Ottawa.

## Monnaie

Le dollar canadien (symbole monétaire : \$ ; code ISO 4217 : CAD ; localement, CAN, \$ CA et \$ C sont utilisés) est la devise officielle du Canada depuis 1858. Il est subdivisé en 100 cents (¢).



# MÉTÉO

## Canada en été

La meilleure période pour voyager au Canada en été s'étend du mois de juin à la mi-octobre

Janv.	Févr.	Mars	Avr.	Mai	Juin	Juil.	Août	Sept.	Oct.	Nov.	Déc.

- Conseillé
- Variable
- Déconseillé

## Canada en hiver

L'hiver au Canada s'étend entre la mi-décembre et la mi-mars.

Janv.	Févr.	Mars	Avr.	Mai	Juin	Juil.	Août	Sept.	Oct.	Nov.	Déc.

- Conseillé
- Variable
- Déconseillé



# Travel *designers*



## Benoit Debaix <sup>FR</sup>

Benoît s'est d'abord passionné pour les grands espaces nord-américains, qu'il a explorés en profondeur, toujours à la recherche d'adresses de charme, de lieux confidentiels et d'expériences uniques, loin du tourisme de masse. Cette même exigence l'a conduit jusqu'au Japon, pays qui le fascine par sa richesse culturelle, la beauté de ses paysages et la délicatesse de son art de vivre. Il y retourne régulièrement pour affiner ses itinéraires, dénicher des trésors cachés et proposer une immersion sincère, entre traditions et modernité. À l'écoute de chaque voyageur, il compose des séjours sur mesure, empreints d'authenticité, pour faire de chaque voyage une expérience rare et inoubliable.



TRAVEL

sensations

*Contact*

[www.travel-sensations.com](http://www.travel-sensations.com)

*Infos supplémentaires*

---

---