



TRAVEL

# sensations

33 jours & 31 nuits — Circuit privé à la carte

---

Nature

Aventure

Selfdrive

Tourisme Durable

*Canada & États-Unis*

## Into the wild

[www.travel-sensations.com](http://www.travel-sensations.com)



# Into the wild


## Circuit privé à la carte

Partez pour une expérience unique à travers deux des plus beaux territoires d'Amérique du Nord. Ce long séjour de 32 jours vous emmènera des paysages grandioses des Rocheuses canadiennes, entre lacs turquoise et routes panoramiques, jusqu'aux immensités sauvages de l'Alaska, royaume des glaciers, des fjords et de la faune mythique. Au fil des étapes, vous traverserez des parcs nationaux iconiques, rencontrerez des cultures locales et autochtones, observerez ours, caribous, orques et baleines dans leur habitat naturel, et vivrez des moments d'exception entre randonnée, croisière et aventure hors des sentiers battus. Un itinéraire pensé comme une immersion totale, où chaque journée est une invitation à la découverte, à l'émerveillement et au dépaysement absolu.



## LES PLUS DU VOYAGE

- **Un itinéraire exceptionnel de 32 jours** : Combine le meilleur des Rocheuses canadiennes et de l'Alaska sauvage, pour une immersion longue et complète.
- **Des paysages parmi les plus spectaculaires du monde** : Lacs turquoise, glaciers imposants, fjords majestueux, toundra infinie et sommets mythiques comme le Mont Denali.
- **Observation de la faune emblématique** : Ours bruns, grizzlis, caribous, orignaux, orques, baleines et aigles royaux dans leur habitat naturel.
- **Expériences variées et mémorables** : Randonnées, croisières dans les fjords, kayak au cœur des glaciers, survols en avionnette, observation des aurores boréales.
- **Rencontres et culture locale** : Découverte des traditions autochtones, villages isolés et ambiance unique des petites villes nord-américaines.
- **Hébergements insolites et typiques** : Chalets en bois, yourtes en bord de fjord, cabanes rustiques et hôtels confortables, pour des nuits au plus près de la nature.
- **Un voyage sur-mesure et accompagné** : Carnet de voyage personnalisé, guides locaux passionnés et assistance francophone 24/7 pour voyager l'esprit tranquille.





# PROGRAMME

33 jours & 31 nuits





JOUR

01

## *Envol vers Calgary*

Vol vers Calgary.

Arrivée, prise en charge de votre véhicule de location.

Nuit dans votre hôtel à l'aéroport de Calgary.



JOUR

02

## *Aéroport de Calgary - Drumheller*

Route entre l'aéroport international de Calgary et Drumheller.

*Durée : environ 1h20 de route.*

Journée libre de découverte dans la région des Badlands, région aride aux paysages spectaculaires.

La région des Badlands est un paysage spectaculaire et accidenté, caractérisé par ses formations rocheuses érodées et ses canyons profonds. C'est un lieu d'une grande richesse géologique et paléontologique, regorgeant de fossiles de dinosaures. Vous pourrez profiter d'activités en plein air telles que la randonnée et la découverte de paysages grandioses à couper le souffle. Les explorateurs français, lassés de ne pas trouver de nourriture dans cette zone aride du pays, surnomment à l'époque cette région les "mauvaises terres" : les Badlands.

*Des suggestions de randonnées et de visites seront proposées dans votre carnet de voyage.*



JOUR

03

**P** Petit-déjeuner

## *Drumheller – Canmore – Banff – Canmore*

Matinée libre dans la région des Badlands.

*Des suggestions de visites seront proposées dans votre carnet de voyage.*

Route entre Drumheller et Canmore.

*Durée : environ 2h20 de route.*

*Des suggestions d'arrêts et de visites vous seront proposés dans votre carnet de voyage.*

Journée libre à Canmore et à Banff.

Située à proximité du Parc National de Banff, Canmore est considérée comme la base arrière aventure des Rocheuses. Laissez-vous charmer par son ambiance pittoresque en vous promenant dans les rues bordées de boutiques, puis savourez un délicieux repas dans l'un des restaurants locaux tout en admirant les montagnes qui entourent la ville.

Profitez-en aussi pour explorer Banff, destination emblématique des Rocheuses canadiennes, à travers des paysages à couper le souffle !

Une randonnée dans le pays de Kananaskis est une option pour ceux qui souhaitent éviter les foules.

*Des suggestions de visites et d'activités vous seront proposées dans votre carnet de voyage.*



JOUR

04

L Lunch

## *Lac Louise – Lac Moraine – Canmore*

Exploration des lacs Louise et Moraine au lever du soleil, avant l'arrivée des touristes.

Vous partirez de bonne heure pour admirer l'un des lieux les plus photographiés du pays : les Lacs Moraine et Louise. Les premières lueurs du lac Moraine : émerveillez-vous devant le spectacle envoûtant du soleil illuminant la vallée des Dix Pics et les eaux pures du lac Moraine.

Profitez ensuite d'une sérénité rare au Lac Louise : bien que très touristique, vous serez charmés par le jeu d'ombres et de lumières entre le lac et les montagnes. Ses eaux turquoise font du Lac Louise le site le plus photographié des rocheuses. Sur ses berges réside l'hôtel Fairmont Château Lake Louise dont la construction remonte à 1890. Un sentier de 2 km vous permet de marcher en bordure du lac. Ce lac a la particularité d'être accessible toute l'année : en hiver une patinoire est installée sur le lac transformé en glace.

Votre guide vous emmènera à un point d'observation bien secret pour profiter de ce spectacle en exclusivité.

Des boissons chaudes vous seront servies.

*Durée : sortie de 7 heures, en petit groupe de 24 personnes maximum.*

*Note : snack salé en option.*

*Inclus: excursion (service groupé), guide local anglophone, déjeuner, transport en service regroupé, chambre*



JOUR

05

L Lunch

## *Parc national de Banff - Canmore*

Journée de randonnée avec guide privé (francophone).

Vous irez explorer les montagnes de la région de Banff en compagnie d'un guide expérimenté, avec lequel vous choisirez un sentier en fonction de votre niveau et de vos attentes. Vous pourrez par exemple découvrir les trésors du Parc National de Banff à travers une exploration entre forêts et lacs, ou bien vous vous laisserez tenter par des randonnées moins connues, comme celles du parc provincial Peter Lougheed, ou les vallées flamboyantes du Pays de Kananaskis. Votre guide vous orientera sur les meilleurs sentiers en fonction de la saison, pour une approche optimale de la nature, mais aussi des animaux.

Pour déjeuner, un pique-nique vous servi en pleine nature si le temps le permet.

*Note : nous construisons ensemble cette journée de randonnée avec notre guide local. Nous vous enverrons d'abord un questionnaire pour connaître votre niveau de marche et vos attentes. Puis, nous établirons une sélection de randonnées qui correspondent à vos souhaits.*

*Inclus: guide francophone, déjeuner pique-nique, tour privé, chambre*



JOUR

06

## *Banff - Lac Louise - Jasper*

Route entre Banff et Jasper, sur la mythique route 93, communément appelée Icefields Parkway (la Promenade des glaciers), l'une des plus belles routes du pays.

C'est l'une des plus belles routes du pays : longue de 229 kilomètres, elle renferme les trésors des rocheuses : plus de 100 anciens glaciers, des points de départ pour des randonnées vers les lacs vert et bleu, des champs de glace, des chutes et des cascades.

Nous vous indiquerons sur les meilleurs arrêts du trajet :

- Glacier Crowfoot & Lac Bow : la route des glaciers longe le Lac Bow, point de départ de randonnées plus longues. À son extrémité se trouve un point d'observation idéal pour admirer le Glacier Crowfoot, dont une grande partie a aujourd'hui disparu.
- Lac Peyto : bleu étincelant au milieu de montagnes et de lacs. Il vous faudra grimper un peu pour atteindre le magnifique point de vue sur le lac, lors d'une courte randonnée de 2,1 kilomètres (niveau modéré).
- Champ de glace Columbia : à quelques pas de la route, vous pourrez admirer ce paysage blanc vaste de 325 km<sup>2</sup> qui englobe huit grands glaciers, dont le Glacier Athabasca. La glace y est épaisse de 100 à 360 mètres. Vous pourrez vous promener sur la passerelle en verre (le *Glacier Skywalk*), pour une vue imprenable sur les glaciers (*entrée en option : nous consulter*).
- Chutes Sunwapta : d'après nous les plus belles de la route ! Nous vous conseillons de faire la petite randonnée de 2,6 kilomètres aller/retour (niveau facile) afin d'arriver aux chutes inférieures formées de trois grandes cascades.
- Chutes Athabasca : situées à 30 km au sud de Jasper, ces chutes sont impressionnantes par leur puissance et sont hautes de 23 mètres.

*Durée : environ 3h30 de route sans arrêt.*

*Des suggestions d'arrêts vous seront proposés dans votre carnet de voyage.*

Observation des étoiles au cœur du planetarium de Jasper.



En plus d'être la plus grande réserve de ciel étoilé facilement accessible au monde, Jasper est aussi l'une des plus petites villes d'Amérique du Nord à posséder son propre planétarium. Profitez d'une soirée divertissante et amusante pour découvrir le cosmos !

*Durée : environ 40 minutes.*

*Note 1 : à partir de 4 ans. Cependant, toute l'activité est en anglais.*

*Note 2 : cette activité a lieu en extérieur et la nuit (il fait donc froid).*



JOUR

07

## *Jasper*

Excursion en canot sur l'un des lacs majestueux du Parc National de Jasper.

Aujourd'hui vous profiterez d'un moment de détente au cœur d'un environnement de carte postale. Accompagnés de votre guide, vous admirerez les paysages grandioses des rocheuses depuis l'eau. Vous observerez les oiseaux et avec un peu de chance vous apercevrez d'autres animaux. Cette expérience unique en canot authentique est le moyen idéal de s'éloigner des foules et de profiter de Jasper à votre guise.

*Note 1 : 6 personnes maximum par canot.*

*Note 2 : niveau facile, accessible à tous.*

*Durée : environ 3 heures d'excursion.*

Après-midi libre à Jasper.

Découverte en autonomie de Jasper. Partez randonner dans les sentiers du parc national de Jasper pour admirer les lacs d'un bleu cristallin, les cascades majestueuses et les panoramas à couper le souffle. Offrez-vous une aventure en kayak ou en canoë sur les eaux sereines d'un des splendides lacs, où la faune abonde.

*Des suggestions de visites vous seront proposées dans votre carnet de voyage.*

Discussion autour d'un feu avec une indigène.

Installez-vous confortablement et préparez vous à discuter de la culture Indigène, couplée avec des histoires, des tambourinages et des chants autour d'un feu. Vous en apprendrez plus sur les peuples autochtones du Canada durant ce moment intime de partage et d'échange.

*Durée : environ 1 heure.*

□ *Cette activité contribue à préserver et à faire connaître les savoirs traditionnels des peuples autochtones du Canada.*



*Inclus: location de matériel, excursion (service groupé), guide local, guide local anglophone, chambre*



JOUR

08

## *Parc national de Jasper – Lac Maligne – Canyon Maligne – Jasper*

L'objectif de la journée est d'explorer les rocheuses dans toute leur splendeur !

Au cœur du Parc National de Jasper, vous serez embarqués dans la vallée de Maligne, à la découverte de paysages spectaculaires, ceux-là même que l'on retrouve sur les magnifiques photos qui font la renommée des rocheuses.

- Randonnée dans le Canyon Maligne, avec des vues magnifiques sur les cascades depuis les ponts.
- Contemplation du Lac Medicine, alimenté par les eaux de fonte du glaciers environnants, suivi d'une courte randonnée dans la forêt subalpine à la recherche de l'ours et de l'orignal. A noter également que des wapitis et cerfs sont souvent repérés dans la vallée.
- Croisière sur le Lac Maligne, avec ses tons émeraude, jusqu'à l'île Spirit, point de vue idéal pour prendre des photos mémorables. Vous serez impressionnés par la géologie des lieux, les paysages de montagnes autour du lac émeraude qui en font l'un des endroits les plus photogéniques de la région.

*Note : croisière incluse.*

*Des suggestions d'arrêts et d'excursions vous seront proposés dans votre carnet de voyage.*



JOUR

09

## *Jasper - Aéroport de Calgary - Aéroport d'Anchorage - Anchorage*

Route entre Jasper et l'aéroport international de Calgary.

*Durée : environ 4h30 de route.*

Restitution de votre véhicule de location à l'aéroport de Calgary.

Vol entre Calgary (Alberta, Canada) et Anchorage (Alaska).

Transfert libre entre l'aéroport d'Anchorage et Anchorage centre.



JOUR

10

## *Anchorage*

Prise en charge de votre véhicule de location à Anchorage downtown.

*Note : heure de prise en charge et de restitution entre 10h00 et 15h00 (10h00 - 15h00).*

Le bureau d'Anchorage se trouve à 1,6 km de l'aéroport pour la prise en charge et la restitution du véhicule. Le trajet en taxi dure environ 3 minutes et coûte en moyenne entre 10 et 12 dollars. Tous les clients reçoivent un crédit de 25 dollars lorsqu'ils restituent le véhicule, à condition d'avoir effectué l'enregistrement en ligne avant la location.

Journée libre à Anchorage.

Découverte de la plus grande ville de la province d'Alaska. Anchorage est une ville sans grand charme, mais elle est à l'origine de la construction du fameux chemin de fer *Alaska Railroad*. La ville a traversé différentes époques, du passage de l'explorateur britannique James Cook à la découverte d'or et de pétrole des décennies plus tard. Vous vous promènerez dans les différentes rues de downtown et observerez depuis une plateforme l'un des points les plus importants de pêche urbaine du continent, lieu emblématique de migration des saumons de type king, coho et pink.

Ensuite, nous vous conseillons fortement la visite de l'Alaska Native Heritage Center, le plus grand centre de la province pour comprendre les cultures autochtones. Vous voyagerez à travers 10000 ans d'histoire grâce à des expositions, des démonstrations de danse et d'art, des jeux, des films mais aussi en visitant les habitats traditionnels de ces cultures. Une découverte fascinante et très interactive.

*Des suggestions de visites vous seront proposées dans votre carnet de voyage.*



JOUR

11

## *Anchorage - Talkeetna - Parc National Denali*

Route entre Anchorage et Talkeetna.

Vous profiterez des panoramas grandioses de l'Alaska. Par beau temps, vous pourrez apercevoir le Mont Denali, le plus haut sommet d'Amérique du Nord. Le charmant village de Talkeetna est connu pour sa douceur de vivre et ses nombreuses boutiques d'artisanat aux devantures colorées.

*Durée : environ 2 heures de route.*

Demi-journée libre à Talkeetna.

Talkeetna est petite ville charmante et artisanale. Elle est située au confluent de trois rivières et tire son nom de la rivière Talkeetna. Fondée en 1919, elle offre aujourd'hui de nombreuses activités telles que le rafting, le kayak et les vols panoramiques vers le Mont Denali. La ville elle-même est pittoresque, avec ses maisons en bois colorées, ses chalets ornés de bois de caribous et ses boutiques d'artisanat le long de la rue principale. Son ambiance rustique et pittoresque en fait un endroit unique en Alaska.

*Des suggestions d'activités vous seront proposées dans votre carnet de voyage.*

Route entre Talkeetna et le parc national de Denali, deuxième plus grand parc des États-Unis après Yellowstone. Ce parc abrite le plus haut sommet du pays, le Mont Denali, de 6194 mètres. Le parc est extrêmement protégé, seuls les 25 premiers kilomètres de l'unique route du parc sont accessibles aux véhicules.

*Durée : environ 2h30 de route selon la localisation de votre hôtel.*



JOUR

12

## *Parc National Denali*

Journée guidée consacrée à la découverte du Parc National de Denali en randonnée.

Votre guide choisira les meilleures randonnées adaptées à votre niveau et vos envies. Vous entrez dans le parc via l'unique accès routier, la Park Road. Il n'est pas rare d'y croiser déjà certains animaux en bord de route. De nombreux sentiers de randonnée sont accessibles depuis cette route, et sont peu balisés. Selon vos désirs, votre guide vous emmènera admirer des paysages de rivières, de canyons, de glaciers, sur fond de panorama sur la toundra.

Marcher au cœur du Parc Denali est une véritable rencontre avec la Nature... Une expérience mystique, dominée par une abondance de faune et de flore, et par le spectacle du Mont Denali, culminant à 6194 mètres. Le Denali abrite de nombreux mammifères: vous ne serez pas surpris de croiser l'ours grizzli ou un troupeau de caribous, d'élan ou de loups. Vous observerez un écosystème unique et préservé, ainsi qu'une toundra colorée à certains endroits par de sublimes fleurs sauvages. De nombreuses espèces d'oiseaux migratoires sont également à l'honneur dans ce parc, dont le cygne siffleur et l'aigle royal. Par temps clément, vous vous approcherez de la rivière Nenana.

*Durée : randonnée de 5 heures.*

*Note 1 : le parc n'est ouvert que durant la saison sèche. Les dates d'ouverture et de fermeture du parc dépendent des conditions météorologiques.*

*Note 2 : groupe de 8 personnes maximum.*



JOUR

13

## *Parc National Denali – Fairbanks*

Demi-journée en autonomie consacrée à la découverte du parc national de Denali en randonnée.

Le parc Denali dispose de peu de sentiers de randonnée, et c'est un choix délibéré afin de préserver la faune et la flore. Les sentiers existants font entre 1 et 3,5 kilomètres. Vous choisirez les sentiers en fonction de vos envies du jour : lacs, canyons, glaciers, observation des animaux et/ou de la flore.

*Des suggestions de randonnées vous seront proposées dans votre carnet de voyage.*

Route entre le Denali Park et Fairbanks.

*Durée : environ 2h30 de route.*

Après-midi libre à Fairbanks.

*Des suggestions d'excursions vous seront proposées dans votre carnet de voyage.*



JOUR

14

**P** Petit-déjeuner

## *Fairbanks*

Journée libre à Fairbanks.

Fairbanks est une ville pittoresque située le long de la rivière Chena. Connue pour ses hivers froids et ses étés lumineux jusqu'au milieu de la nuit, la ville offre une atmosphère chaleureuse et accueillante. Fairbanks est un centre culturel et économique, abritant l'université d'Alaska Fairbanks et le célèbre Morris Thompson Cultural & Visitors Center, la ville propose une variété d'événements culturels tout au long de l'année. Les passionnés de plein air trouveront leur bonheur avec de nombreuses activités, notamment l'observation des aurores boréales en hiver, la pêche, la randonnée et l'exploration de la nature sauvage de l'Alaska.

*Des suggestions de visites et de randonnées vous seront proposées dans votre carnet de voyage.*



JOUR

15

**P** Petit-déjeuner

## *Fairbanks*

Journée libre à Fairbanks.

*Des suggestions de visites vous seront proposées dans votre carnet de voyage.*



JOUR

16

**P** Petit-déjeuner

## *Fairbanks – Glennallen*

Route entre Fairbanks et Glennallen.

*Durée : environ 4h30 de route.*

Journée libre autour de Glennallen.

Glennallen se trouve à la jonction de deux des plus importantes autoroutes de l'Alaska. Porte d'entrée du Wrangell-St. Elias National Park and Preserve, la ville est également une excellente base pour randonner à proximité.

*Des suggestions de randonnées vous seront proposées dans votre carnet de voyage.*



JOUR

17

## *Glennallen - McCarthy*

Route entre Glennallen et Mc Carthy.

*Durée : environ 3h30 de route.*

Journée libre à McCarthy & Kennecott.

*Des suggestions de visites vous seront détaillées dans votre carnet de voyage.*

Nuit à l'hôtel Ma Johnson's en 3 chambres (2 doubles + 1 twin).

*Note : salle de bain partagée.*



JOUR

18

**P** Petit-déjeuner

## *McCarthy*

Journée libre à McCarthy, charmant village d'enfant où le temps semble s'être arrêté.

Vous pourrez en profiter pour vous rendre à Kennicott, ancienne ville minière. Nous recommandons fortement de randonner sur l'un des nombreux sentiers avoisinants le Glacier Root. Sur le retour, vous pourrez vous arrêter au musée historique de McCarthy pour en apprendre davantage sur l'histoire mythique de la région.

Terminez la journée avec une bière alaskaine ou un chocolat chaud, entourés des montagnes, dans l'un des endroits les plus insolites de l'Alaska.

*Des suggestions d'activités et de randonnées vous seront détaillées dans votre carnet de voyage.*



JOUR  
**19**

**P** Petit-déjeuner

## *McCarthy*

Journée libre à McCarthy & Kennecott.

*Des suggestions de visites vous seront détaillées dans votre carnet de voyage.*



JOUR

20

**P** Petit-déjeuner

## *McCarthy - Glacier View*

Route entre Mc Carthy et Glacier View. La route est spectaculaire, oscillant entre montagnes et glaciers.

*Durée : entre 4h30 et 6 heures de route.*



JOUR

21

## *Glacier Matanuska – Glacier View – Palmer*

Vous partirez pour une randonnée à la découverte du glacier Matanuska.

Après vous être équipés de vos crampons d'alpinisme et de votre casque vous recevrez les instructions pour vous permettre de vous familiariser avec les particularités d'une randonnée sur un glacier. Puis, vous partirez accompagné de votre guide sur l'eau glacée pour découvrir tous les secrets de ce glacier grandiose !

*Durée : environ 4 heures de randonnée.*

*Note 1 : randonnée adaptée à tous niveaux, à partir de 8 ans.*

*Note 2 : crampons et casque fournis.*

*Note 3 : entrée Glacier Park non incluse, à régler sur place (environ 35-40 USD par personne).*

Route entre Glacier View et Palmer.

*Durée : environ 1h10 de route sans arrêts.*

Fin de journée libre pour découvrir la région.

*Des suggestions de visites seront précisées dans votre carnet de voyage.*



JOUR

22

## *Palmer*

Balade guidée au cœur de l'agriculture locale à Palmer et ses alentours.

Vous commencerez la journée en explorant la charmante ville de Palmer avec votre guide local. Après une balade dans le centre pour retracer l'histoire des fermes locales, vous partirez à la rencontre d'un agriculteur passionné et découvrirez les défis de cultiver en Alaska. L'été, le soleil ne se couche presque jamais, et l'hiver, il se fait rare : un vrai challenge pour les locaux. La visite se termine sur une note gourmande avec une dégustation locale incluse. Une façon originale de goûter à l'Alaska, des champs à l'assiette !

*Durée : environ 4 heures.*

Demi-journée de découverte de la région de Palmer.

*Des suggestions de visites vous seront proposées dans votre carnet de voyage.*



JOUR

23

## *Palmer*

Journée de découverte de la région Wasilla / Palmer / Hacher Pass.

Il y a beaucoup de belles choses à faire dans cette région, en voici un aperçu. Nous vous orienterons ensuite plus précisément en fonction de vos envies.

- 01. Partez à l'assaut du **col Hatcher** en empruntant la magnifique route scénique de montagne avec ses vues panoramiques sur la chaîne **Chugagh**. Au bout de la route, laissez-vous surprendre par l'ancien site aurifère de l'**Independence Mine State**. Cette ancienne mine d'or est très particulière ; il y avait en effet très peu de sites d'extraction dans cette partie Sud de l'Alaska. Perchée à 1184 mètres d'altitude, celle-ci a été active de 1886 à 1951. Sur place, vous pourrez en savoir plus sur les techniques d'extraction et la vie dans le village d'époque, dont quelques édifices tiennent encore debout.

*Note 1 : la route n'est pas goudronnée à certains endroits. Il est préférable de se renseigner la veille sur l'état de la route auprès de votre hôtel. Visite à régler sur place.*

*Note 2 : la route du sommet de Hatcher Pass n'ouvre généralement qu'à partir du 1er juillet, selon l'état de l'enneigement. Si vous voyagez avant cette date dans la région, vous pourrez donc visiter la mine, mais pas encore traverser entièrement le col.*

- 01. **Kayak** sur la rivière Matanuska.
- 02. **Pêche au saumon**. C'est une activité très coutumière en Alaska. Vous partirez explorer les rivières autour de Wasilla afin de tout savoir sur le King Salmon, le Silver Salmon ou bien le Chum Salmon.

*Note : activités non incluses. Pour une réservation anticipée : nous consulter.*



JOUR

24

## *Palmer - Seward*

Route entre Palmer et Seward.

La route parcourt le Parc national de Kenai Fjords. Certains points de vue sont fascinants: divers arrêts vous permettront d'admirer la beauté de la nature, entre forêts et glaciers. Au cœur des montagnes du Kenai se trouve le majestueux Glacier Exit que vous observerez grâce à une petite randonnée.

*Durée: environ 3 heures de route.*

*Des suggestions d'arrêts et randonnées vous seront proposés dans votre carnet de voyage.*



JOUR

25

## *Seward - Parc National de Kenai fjords - Seward*

Sortie en bateau dans le Kenai Fjords et Resurrection Bay.

Depuis le port de Seward vous embarquerez pour une demi-journée d'observation de la faune marine. A bord d'un petit bateau, votre capitaine naviguera sur les eaux calmes et protégées de la partie nord-ouest du Parc National de Kenai Fjords, à la recherche de baleines (dont les baleines à bosse et les orques), loutres de mer, phoques et colonies d'oiseaux. Le littoral accidenté des chaînes de montagne Chugagh ajouteront à la beauté des paysages. L'expédition permet également d'approcher certains glaciers.

*Durée : 3h30 de croisière.*

*Note : maximum de 6 passagers par bateau.*

Après-midi de découverte de Seward et ses alentours.

Vous serez fascinés par la multitude de paysages, de randonnées entre terre et mer que vous pourrez effectuer depuis la ville. La petite ville de moins de 3000 habitants possède une histoire intéressante que vous pourrez découvrir dans les petits musées. Pilier de la Péninsule du Kenai, elle offre aujourd'hui de nombreuses possibilités de sorties en mer et de randonnées.

*Des suggestions d'activités et de randonnées vous seront détaillées dans votre carnet de voyage.*



JOUR

26

## *Seward - Baie de la Ressurrection*

Séjour de 3 jours / 2 nuits au fond d'un fjord, dans une yourte toute équipée, en autonomie.

Shearwater Cove est situé dans la baie de Resurrection, une grande baie océanique.

Rendez-vous au port de Seward afin d'embarquer dans un bateau qui vous mènera à votre lodge, situé dans un fjord en pleine nature. Votre yourte n'est accessible qu'en bateau ou kayak, et constitue une vraie expérience 100% Alaska ! Chaque yourte a été conçue en harmonie totale avec la nature. Les orques viennent parfois tout près du lodge. L'endroit est charmant et invite au repos et à la détente.

Nous vous conseillons de partir explorer les environs à bord d'un kayak, et vous arrêter où bon vous semble, pour partir randonner ou observer une rivière de saumons. Les propriétaires vous donneront les meilleurs conseils pour partir pêcher et observer la faune sauvage. Ne manquez pas le coucher du soleil depuis votre yourte, un verre de vin à la main !

*Note : le fonctionnement du lodge se rapproche d'une totale autonomie. Chaque yourte est équipée d'une cuisine et d'une salle de bain privée. Repas à amener soi-même (aucun service de restauration sur place).*

Votre séjour comprend le transport aller-retour en bateau depuis le petit port de Seward, la location d'une yourte en bord de mer, l'utilisation illimitée de kayaks de mer et d'équipements pour des explorations autonomes, ainsi que l'accès à notre réseau de sentiers de randonnée qui partent directement des yourtes.

Le trajet en bateau dure environ 45 minutes dans chaque sens.

Nuit à Shearwater Cove en 2 Premier Yourtes à 2 lits queen.

□ *Cet hôtel s'investit activement dans une démarche de tourisme durable et responsable.*

*Note 1 : les yourtes Premier sont situées au sommet d'une colline proéminente qui leur offre une vue imprenable sur l'océan et les montagnes des fjords Keani ! Elles peuvent accueillir confortablement 4 adultes, 2 lits queen, chacun avec sa propre chambre privée, électricité pour l'éclairage et le*



*chargement USB, salle de bain privée sur la terrasse de chaque yourte avec douche et toilettes à compostage, terrasses extérieures couvertes avec chaises de jardin, cuisine pour préparer les repas, eau potable.*

*Note 2 : il n'y a pas de service de restauration dans les yourtes. Vous devrez soit prévoir à l'avance et apporter votre propre nourriture, soit ajouter le service de préparation de repas à votre réservation.*

*Inclus: transfert maritime, chambre*




JOUR

27

## *Baie de la Ressurrection*

Journée libre dans votre yourte, au cœur de la nature d'Alaska.

Sur place, outre la contemplation de la nature depuis votre terrasse privée, de nombreuses activités vous seront proposées, en totale autonomie : kayak, randonnées, pêche, observer les animaux et les oiseaux.



JOUR

28

## *Baie de la Ressurrection – Seward – Homer*

Après une seconde nuit au son des clapotis de la mer, vous admirerez la baie aux tonalités turquoise, un café à la main.

Vous pourrez observer certains mammifères marins, comme les otaries ou par chance, les orques. De nombreuses espèces d'oiseaux survolent le lieu dont les aigles en quête de restes de saumons, très abondants dans les environs...

Retour vers Seward en bateau.

Route entre Seward et Homer.

Vous rejoindrez Homer, ville connue mondialement pour la pêche sportive et capitale de la pêche du flétan. La route parcourt le Parc national de Kenai Fjords avant de rejoindre la côte maritime. Différents arrêts photos sont programmés sur cette route panoramique.

*Durée: environ 3h15 de route.*

*Des suggestions d'arrêts vous seront proposées dans votre carnet de voyage.*



JOUR

29

## *Homer - Parc national et réserve de Katmai - Rivière Brooks - Homer*

Départ pour une journée d'aventure, en avionnette et à pied dont l'objectif est l'observation de l'ours brun d'Alaska.

Vous partirez en avionnette au coeur du Parc National et la réserve de Katmai. Plus de 2000 ours bruns (grizzli, ours kodiak) y vivent, se nourrissant principalement de saumons et de fruits de mer. Ce parc compte en outre plus de 14 volcans en activités, et vous en survolerez quelques-uns. Le panorama de couleurs lors du survol vous surprendra. Vous arriverez aux Chutes Brooks, haut lieu de rassemblement des ours.

Prévoyez de marcher environ 3 km sur des sentiers en gravier plat et des passerelles. L'activité des ours peut être observée un peu partout, mais elle est particulièrement intense au niveau de la rivière. Des plateformes surélevées situées au-dessus de Brooks Falls permettent une vue optimale pour les photos.

*Note 1 : 5 personnes par hydravion.*

*Note 2 : les annulations dues aux conditions météorologiques (à la discrétion du pilote le jour du vol) donneront lieu à un remboursement intégral. Des tentatives seront faites pour reprogrammer le vol.*



JOUR

30

## *Homer*

Journée libre pour découvrir à votre rythme Homer.

Ville terminus de la Sterling Highway, qui longe la côte ouest de la Péninsule du Kenai, Homer mérite que l'on s'immerge dans son histoire et sa nature. La partie « ville » est un dédale de petites rues de maisons en bois colorées, de petits cafés et de bonnes adresses pour déguster les fameuses pinces de King crabes. Le port de pêche traduit à lui seul l'importance de la pêche au flétan. Et pour les photographes, les mosaïques de couleurs des bouées raviront vos objectifs. La partie « Spit », bande de terre de sept kilomètres avançant sur la mer est impressionnante. On y trouve des boutiques, des restaurants et de jolies promenades. S'aventurer en bord de mer est saisissant, les fortes vagues ajoutent au côté sauvage de l'endroit.

Enfin, les alentours de la ville sont propices à de belles randonnées, en bord de mer et dans l'arrière-pays avec les montagnes de la Baie de Kachemak.

*Des suggestions d'activités, de randonnées et de visites vous seront proposées dans votre carnet de voyage.*

*Option : sortie pêche au flétan (pêche au gros) possible (nous consulter).*



JOUR

31

## *Homer - Anchorage*

Route entre Homer et Anchorage.

*Durée : environ 3 heures de route.*

Restitution de votre véhicule de location à Anchorage downtown.

*Note : le bureau du loueur de voitures à Anchorage se trouve à 1,6 km de l'aéroport pour la prise en charge et la restitution du véhicule. Le trajet en taxi dure environ 3 minutes et coûte en moyenne entre 10 et 12 dollars. Tous les clients reçoivent un crédit de 25 dollars lorsqu'ils restituent le véhicule, à condition d'avoir effectué l'enregistrement en ligne avant la location.*

*Note : heure de prise en charge et de restitution entre 10h00 et 15h00 (10h00 - 15h00).*



JOUR

**32**

## *Anchorage - vol retour*

Restitution de votre véhicule de location à l'aéroport d'Anchorage.

Vol à destination de l'Europe



JOUR

33

*Fin*



# Sélection d'*Hotels*

CATÉGORIE

**Charme**

 CALGARY

**Clique**



 DRUMHELLER

**Hotel Tyrannosaurus Rest B&B**



 CANMORE

**Canmore Rocky Mountain Inn**




 JASPER

**Chalets Becker's**





 ANCHORAGE

## Highliner



 DENALI


## McKinley Creekside



 FAIRBANKS


## Hotel SpringHill Suites by Marriott



 GLENNALLEN

## Hotel Antler's Rest



 MC CARTHY

## Ma Johnson's





GLACIER VIEW

## Sheep Mountain Lodge



PALMER

## Alaska Backcountry Cottages



SEWARD

## Seward



BAIE DE LA RESSURECTION

## Shearwater Cove



HOMER

## Alaska Adventure Cabins





# Conditions *tarifaires*

<b>Charme</b> À partir de 10 790 € /pers - ch. double	Prix	Supplément single	Supplément enfant
Du 01/07/2026 au 15/09/2026 (Charme - base 6 voyageurs)	10 790 €		
Du 01/07/2026 au 15/09/2026 (Charme - base 4 voyageurs)	12 790 €		
Du 01/07/2026 au 15/09/2026 (Charme - base 2 voyageurs)	19 990 €		



## INCLUS

- + Vol internationaux en classe économique
- + taxes d'aéroport
- + location de véhicule type SUV 7 places du jour 1 au jour 31
- + Les nuitées dans les logements mentionnés sur base d'une chambre double
- + Assistance téléphonique francophone de notre équipe 24h/24 pendant le séjour
- + Les taxes fédérales, provinciales et municipales canadiennes et/ou américaines appliquées aux différents services et hébergements
- + Les taxes d'hébergement canadiennes et américaines
- + Les nuits dans les établissements mentionnés ou équivalents
- + Les guides, entrées de site, repas, transports et activités mentionnés dans le « inclus » de chaque journée
- + Les entrées de parcs si mentionnées en bas du devis
- + Un carnet de voyage digital personnalisé :  
Ce carnet de voyage est la pièce maitresse de votre séjour. Il sera entièrement personnalisé en fonction de vos attentes. De nombreuses suggestions et bonnes adresses détaillées et actualisées vous permettront de sélectionner activités, visites et restaurants.

## NON INCLUS

- L'essence, péages et frais de parking lorsque vous louez un véhicule
- Les frais de restitution dans une autre agence, location d'un GPS, frais de pneus hiver (sauf si mentionné)
- Les boissons (sauf si mentionnées)
- Les petits-déjeuners (sauf si mentionnés)
- Les entrées de parcs (sauf si mentionnées)
- Les dépenses personnelles et pourboires
- Les frais bancaires
- Tout ce qui n'est pas mentionné dans les inclus.



## AVANT DE PARTIR

---

### Formalités

Tout visiteur au Canada doit posséder un passeport en cours de validité pour entrer sur le territoire. Il est conseillé aux Belges de voyager avec un passeport valide au moins 6 mois après la date de départ du Canada. Si votre passeport est sur le point d'expirer, il est fortement recommandé de le renouveler avant de partir pour éviter tout problème ou délai à votre arrivée au Canada. Les ressortissants belges sont exemptés de visa pour le Canada. Cependant, vous devez **obligatoirement** disposer d'une autorisation de voyage électronique (AVE), que vous devrez vous procurer avant le voyage.

### Electricité

Aux Canada, ils utilisent des prises de courant de type A et B. En Belgique vous avez des fiches C et E. Vous avez donc besoin d'un adaptateur pour les prises de type A et B. Les fiches de vos appareils électriques ne s'adaptent pas sans. Vous devez rechercher un adaptateur pour les prises type A et type B. Vous pouvez également choisir une multiprise de voyage qui s'adapte à plusieurs prises, ce qui est le plus courant.

### Santé

Aucune vaccination n'est requise pour les voyageurs en provenance de l'Europe.

### Décalage horaire

**Évolution du décalage horaire entre Ottawa et Paris**, en tenant compte des changements d'heure, au fil de l'année 2025 :

- Jusqu'au 8/03 : 6 heures de retard. À midi à Paris, il est 6h du matin à Ottawa.
- Du 9/03 au 29/03 : 5 heures de retard. À midi à Paris, il est 7h du matin à Ottawa.
- Du 30/03 au 25/10 : 6 heures de retard. À midi à Paris, il est 6h du



matin à Ottawa.

- Du 26/10 au 1/11 : 5 heures de retard. À midi à Paris, il est 7h du matin à Ottawa.
- À partir du 2/11 : 6 heures de retard. À midi à Paris, il est 6h du matin à Ottawa.

## Monnaie

Le dollar canadien (symbole monétaire : \$ ; code ISO 4217 : CAD ; localement, CAN, \$ CA et \$ C sont utilisés) est la devise officielle du Canada depuis 1858. Il est subdivisé en 100 cents (¢).



# MÉTÉO

---

## *Alaska*

La meilleure période pour visiter l'Alaska se situe entre juin et septembre, lorsque les températures sont plus douces, les jours sont longs, et les routes et parcs nationaux sont accessibles.

Janv.	Févr.	Mars	Avr.	Mai	Juin	Juil.	Août	Sept.	Oct.	Nov.	Déc.

- Conseillé
- Variable
- Déconseillé

## *Canada en été*

La meilleure période pour voyager au Canada en été s'étend du mois de juin à la mi-octobre

Janv.	Févr.	Mars	Avr.	Mai	Juin	Juil.	Août	Sept.	Oct.	Nov.	Déc.

- Conseillé
- Variable
- Déconseillé



## Canada en hiver

L'hiver au Canada s'étend entre la mi-décembre et la mi-mars.

Janv.	Févr.	Mars	Avr.	Mai	Juin	Juil.	Août	Sept.	Oct.	Nov.	Déc.

- Conseillé
- Variable
- Déconseillé



## AVANT DE PARTIR

---

### Formalités

Assurez-vous que votre passeport est valide pour toute la durée de votre séjour. Il doit être valide au moins six mois après la date de votre arrivée aux États-Unis. Vous avez besoin d'une autorisation de voyage électronique (ESTA) pour entrer aux États-Unis. <https://esta.cbp.dhs.gov/>

### Electricité

Aux États-Unis, ils utilisent des prises de courant de type A et B. En Belgique vous avez des fiches C et E. Vous avez donc besoin d'un adaptateur pour les prises de type A et B. Les fiches de vos appareils électriques ne s'adaptent pas sans. Vous devez rechercher un adaptateur pour les prises type A et type B. Vous pouvez également choisir une multiprise de voyage qui s'adapte à plusieurs prises, ce qui est le plus courant.

### Santé

Aucun vaccin exigé aux États-Unis.



## Décalage horaire

### **Eastern Time : - 6 heures**

New-York, Boston, Washington, Philadelphie, Detroit, Atlanta, Miami, Orlando, Louisville...

### **Central Time : - 7 heures**

Minneapolis, Chicago, Memphis, Oklahoma City, Dallas, Houston, New-Orleans, Baton Rouge, Des Moines, St-Louis, Kansas City...

### **Mountain Time : - 8 heures**

Denver, Salt Lake City, Phoenix, El Paso, Albuquerque, Cheyenne, Flagstaff, Tucson, Helena...

### **Pacific Time : - 9 heures**

Seattle, Portland, San Francisco, Los Angeles, San Diego, Las Vegas...

### **Alaska : - 10 heures**

### **Hawaï : - 11 heures**

## Monnaie

Le dollar américain ou dollar des États-Unis ou dollar US (symbole monétaire : \$ ; code ISO : USD pour United States dollar) est la monnaie nationale des États-Unis et de ses territoires d'outre-mer ou Commonwealth (comme Porto Rico)



# MÉTÉO

---

## *Alaska*

La meilleure période pour visiter l'Alaska se situe entre juin et septembre, lorsque les températures sont plus douces, les jours sont longs, et les routes et parcs nationaux sont accessibles.

Janv.	Févr.	Mars	Avr.	Mai	Juin	Juil.	Août	Sept.	Oct.	Nov.	Déc.

- Conseillé
- Variable
- Déconseillé

## *Canada en été*

La meilleure période pour voyager au Canada en été s'étend du mois de juin à la mi-octobre

Janv.	Févr.	Mars	Avr.	Mai	Juin	Juil.	Août	Sept.	Oct.	Nov.	Déc.

- Conseillé
- Variable
- Déconseillé



## Canada en hiver

L'hiver au Canada s'étend entre la mi-décembre et la mi-mars.

Janv.	Févr.	Mars	Avr.	Mai	Juin	Juil.	Août	Sept.	Oct.	Nov.	Déc.

- Conseillé
- Variable
- Déconseillé



# Travel *designers*



## Benoit Debaix <sup>FR</sup>

Benoît s'est d'abord passionné pour les grands espaces nord-américains, qu'il a explorés en profondeur, toujours à la recherche d'adresses de charme, de lieux confidentiels et d'expériences uniques, loin du tourisme de masse. Cette même exigence l'a conduit jusqu'au Japon, pays qui le fascine par sa richesse culturelle, la beauté de ses paysages et la délicatesse de son art de vivre. Il y retourne régulièrement pour affiner ses itinéraires, dénicher des trésors cachés et proposer une immersion sincère, entre traditions et modernité. À l'écoute de chaque voyageur, il compose des séjours sur mesure, empreints d'authenticité, pour faire de chaque voyage une expérience rare et inoubliable.



TRAVEL

sensations

*Contact*

[www.travel-sensations.com](http://www.travel-sensations.com)

*Infos supplémentaires*

---

---